

4. JEZIORO ROŻNOWSKIE I NOWY SĄCZ



VeloDunajec łączy się tu z międzynarodową trasą Eurovelo11 (VeloNatura na terenie Małopolski). Jadąc na południe po VeloDunajec, dotrzemy do Jeziora Czorsztyńskiego i dalej na Podhale. Kierując się na północ, możemy dojechać do Tarnowa i dalej prosto do Wiślanej Trasy Rowerowej lub skręcić na zachód (VeloMetropolis) w kierunku Krakowa. Do Nowego Sącza możliwy jest dojazd koleją (rozkład-pkp.pl).

Warto zobaczyć:

- » Bobrowisko – Enklawa Przyrodnicza – miejsce obserwacji bobrów i łabędzi niemych (www.wstarymsaczu.pl).
- » Miasteczko Galicyjskie – rekonstrukcja zabudowy z przełomu XIX i XX wieku, znajdująca się tu obiekty odtworzone wiernie na podstawie starych planów i zachowanych rynków małopolskich miasteczek (miasteczko-galicyjskie.pl).
- » Jezioro Rożnowskie – atrakcyjne krajobrazowo miejsce z dobrze rozwiniętą infrastrukturą turystyczną (baza noclegowa, baza sportowa – windsurfing, żeglarstwo, wędkarstwo)
- » Lotnisko w Łososinie Dolnej – loty widokowe nad okolicą (www.aeroklubpodhalanski.pl)

Miejsca odpoczynku na trasie (MOR):

- » Stary Sącz, Nowy Sącz

Szlaki rowerowe:

- » Karpacki Szlak Rowerowy – przebiega przez najpiękniejsze zakątki Beskidu Niskiego i Sądeckiego (www.sot.org.pl).

» Beskidzki Szlak Rowerowy – szlak rowerowy dla zaawansowanych, zaczyna się w Męcinie (okolice Nowego Sącza), a kończy w Rabce-Zdroju.

Wskazówki:

Na odcinku Wielogłowy – Piaski-Drużków (około 30 km) trasa jest nadal tylko na etapie planowania, dlatego tymczasowo proponowany jest po objazdzie przebiegający w przeważającej części po drogach publicznych w ruchu ogólnym (ze znacznym przewyższeniem w okolicy miejscowości Dąbrowa, Rożnów, Habalina). Alternatywnie polecamy ten odcinek pokonać drogą kolejową (Nowy Sącz – Tarnów/Bogumitowice, rozkład-pkp.pl).

Informacja Turystyczna:

CIT Nowy Sącz, ul. Szwedzka 2, 33-300 Nowy Sącz, tel. +48 18 4442422
it.nowy-sacz@msit.malopolska.pl,
www.ziemiasadecka.info

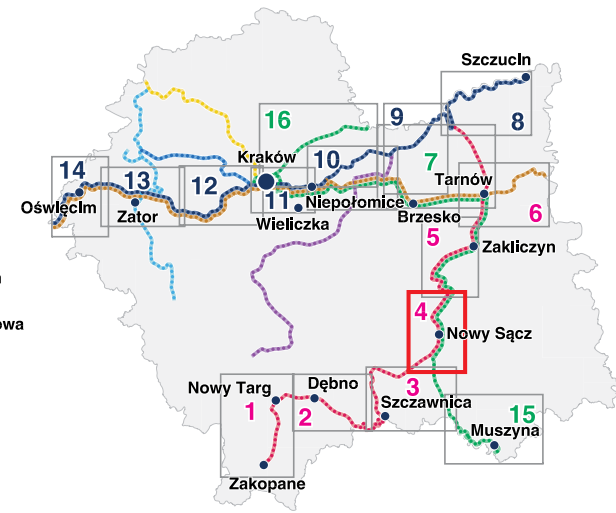
Mapy:

- » mapy w wersjach elektronicznych i do wydruku;
- » ślad gpx trasy uwzględniający propozycję objazdów aktualnie budowanych/remontowanych fragmentów;

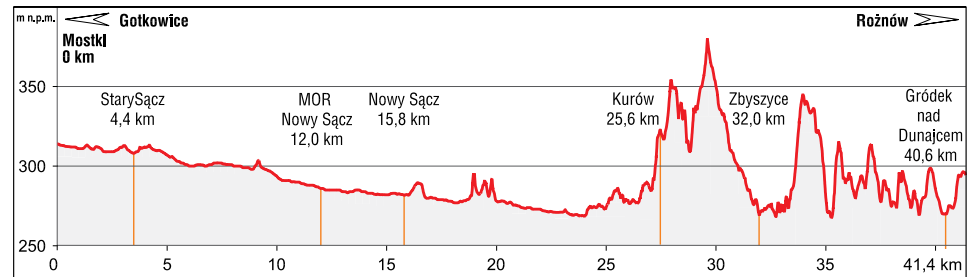
do pobrania ze strony internetowej:

narowery.visitmalopolska.pl/mapy

Uwagi dotyczące uszkodzeń infrastruktury rowerowej na trasach VeloMałopolska zgłoś mailowo na adres: narowery@umwm.malopolska.pl



- Sieć istniejących i planowanych tras VeloMałopolska
- Wiśłana Trasa Rowerowa
 - VeloDunajec
 - VeloMetropolis - EV4
 - VeloNatura - EV11
 - VeloRaba
 - VeloPrądnik
 - VeloRudawa
 - VeloSkawa



Miejsca Przyjazne Rowerzystom (MPR)

1. Zawadka - Winnica Zawadka
2. Zbyszyce - Winnica Gródek
3. Wielogłowy - Kościół Wniebowzięcia NMP
4. Chełmiec - RowerowyFun
5. Nowy Sącz - Punkt Informacji Turystycznej
6. Nowy Sącz - Miasteczko Galicyjskie
7. Nowy Sącz - AMP BIKE, sklep i serwis rowerowy
8. Stary Sącz - „MobiSport”; wypożyczalnia rowerów
9. Stary Sącz - Pracownia Pieroga AMAR
10. Popowice - Ogród Marzeń

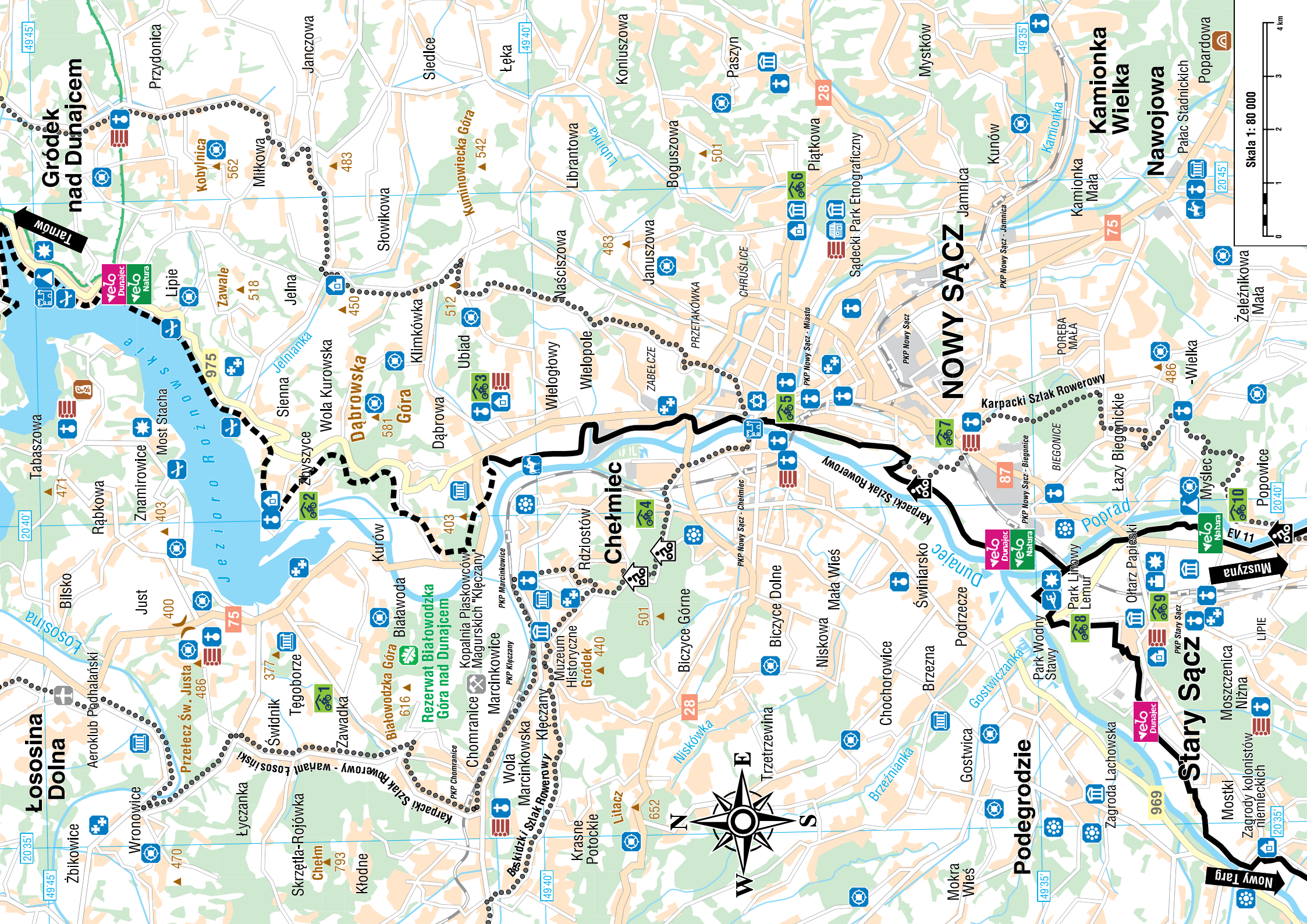


- VeloMałopolska
- VeloMałopolska planowany przebieg
- inny szlak rowerowy, stromy podjazd
- miejsce obsługi rowerzysty, wiata
- miejsce przyjazne rowerzystom

- zamek, ruina zamku, pałac
- inny zabytek (dwór), skansen, grodzisko
- kościół, cerkiew, klasztor, synagoga
- cmentarz wojenny, muzeum, punkt widokowy
- obiekt na Szlaku Architektury Drewnianej

- zabytek techniki, fort, inna atrakcja turystyczna
- prom, ośrodek sportów wodnych, prom
- terma, ośrodek jeździecki, ośrodek narciarski
- schronisko górskie, pole biwakowe
- Informacja turystyczna, obiekt UNESCO

- skała, jaskinia, przełęcz, szczyt
- atrakcja przyrodnicza, rezerwat przyrody
- granica: parku narodowego, krajobrazowego, województwa małopolskiego
- autostrada, droga: krajowa, wojewódzka, inna droga
- linia kolejowa, stacja kolejowa



Gródek nad Dunajcem

Lososina Dolna

Chermiec

NOWY SĄCZ

Stary Sącz

Kamionka Wielka

Nawojowa

Podegrodzie

